




Badeseeried



Schwimmbad Prutz



Sauerbrunnquelle Prutz



Urlaubspark Serfaus-Fiss-Ladis



Naturparkhaus Kaunergrat



Gletscherspalte



Anton-Renk-Wasserfälle



Sommerberg Fendels



Wildbachtrails




Schloss Sigmundsried




Bibis Märchenwald



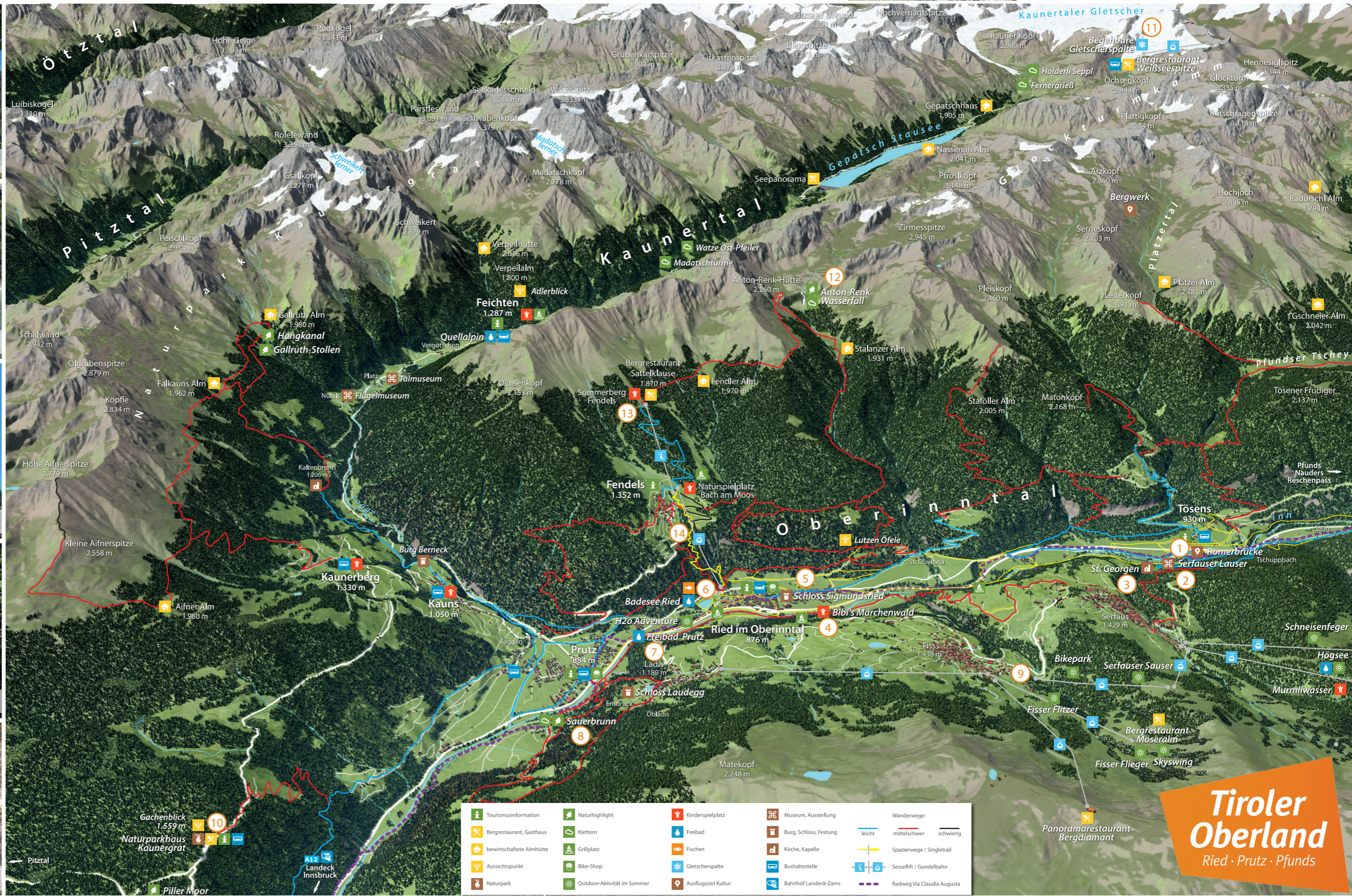
St. Georgen



Serfauser Lauser

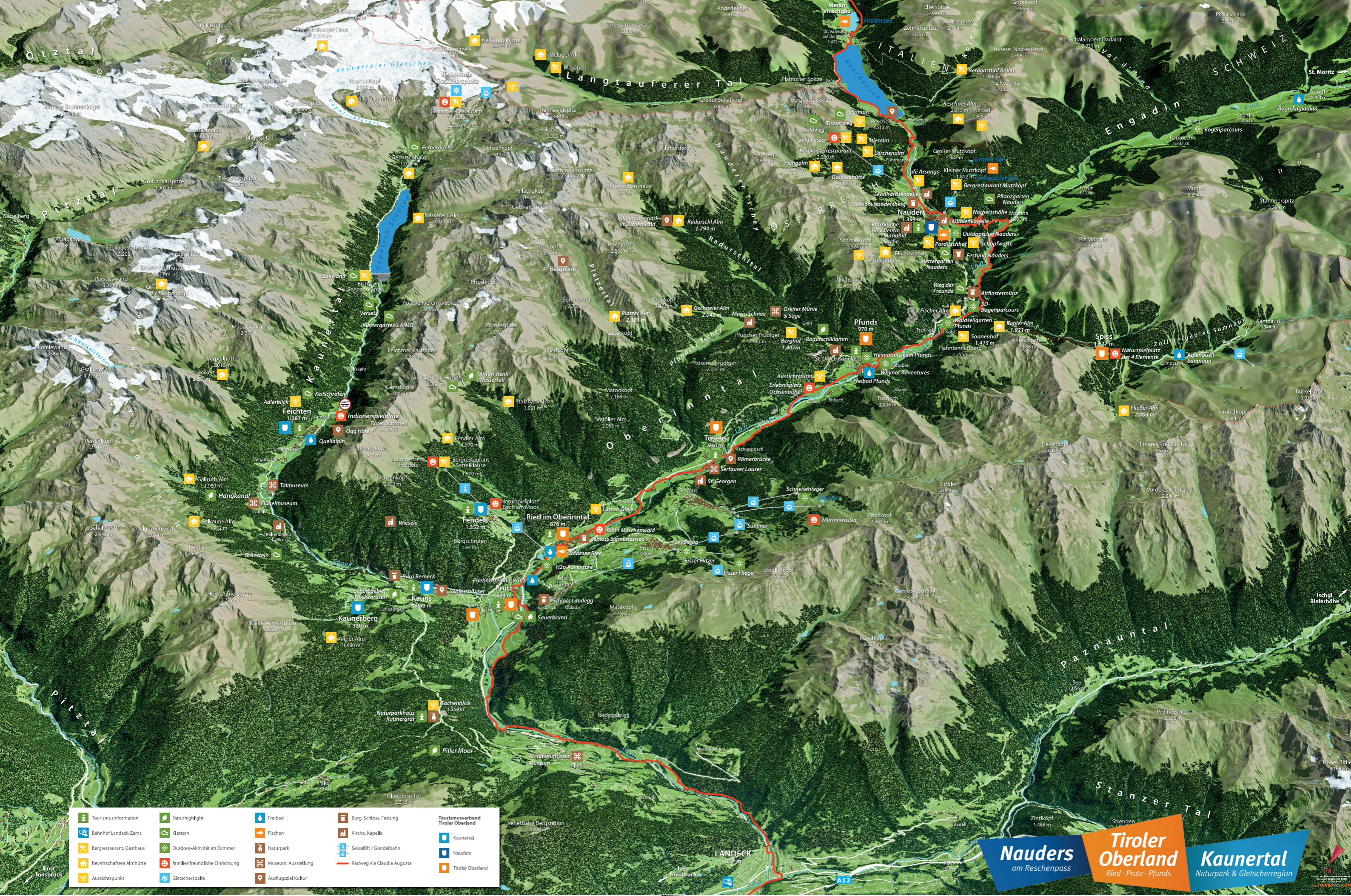


Römerbrücke



Tourisimusinformation	Naturhighlight	Kinderspielplatz	Museum, Ausstellung	Wanderwege: leicht
Bergrestaurant, Gasthaus	Klettern	Freibad	Burg, Schloss, Festung	mittelschwer
bewirtschaftete Almhütte	Grillplatz	Fischen	Kirche, Kapelle	schwierig
Aussichtspunkt	Bike-Shop	Gletscherspalte	Bushaltestelle	Sessellift / Gondelbahn
Naturpark	Outdoor-Aktivität im Sommer	Ausflugsziel Kultur	Bahnhof Landeck-Zams	Radweg Via Claudia Augusta

Tiroler Oberland
Ried · Prutz · Pfunds



	Tourismusinformation		Naturhighlight		Freibad		Burg, Schloss, Festung		Tourismusverband
	Bahnhof Landeck-Zams		Klettern		Fischen		Kirche, Kapelle		Kaunertal
	Bergrestaurant, Gasthaus		Outdoor-Aktivität im Sommer		Naturpark		Sessellift / Gondelbahn		Nauders
	bewirtschaftete Almhütte		familienfreundliche Einrichtung		Museum, Ausstellung		Radweg Via Claudia Augusta		Tiroler Oberland
	Aussichtspunkt		Gletscherspalte		Ausflugziel Kultur				

Nauders
am Reschenpass

Tiroler Oberland
Ried · Prutz · Pfunds

Kaunertal
Naturpark & Gletscheregion

Panoramakarte mit Regionhighlights rund um Kaunertal, Tiroler Oberland & Nauders